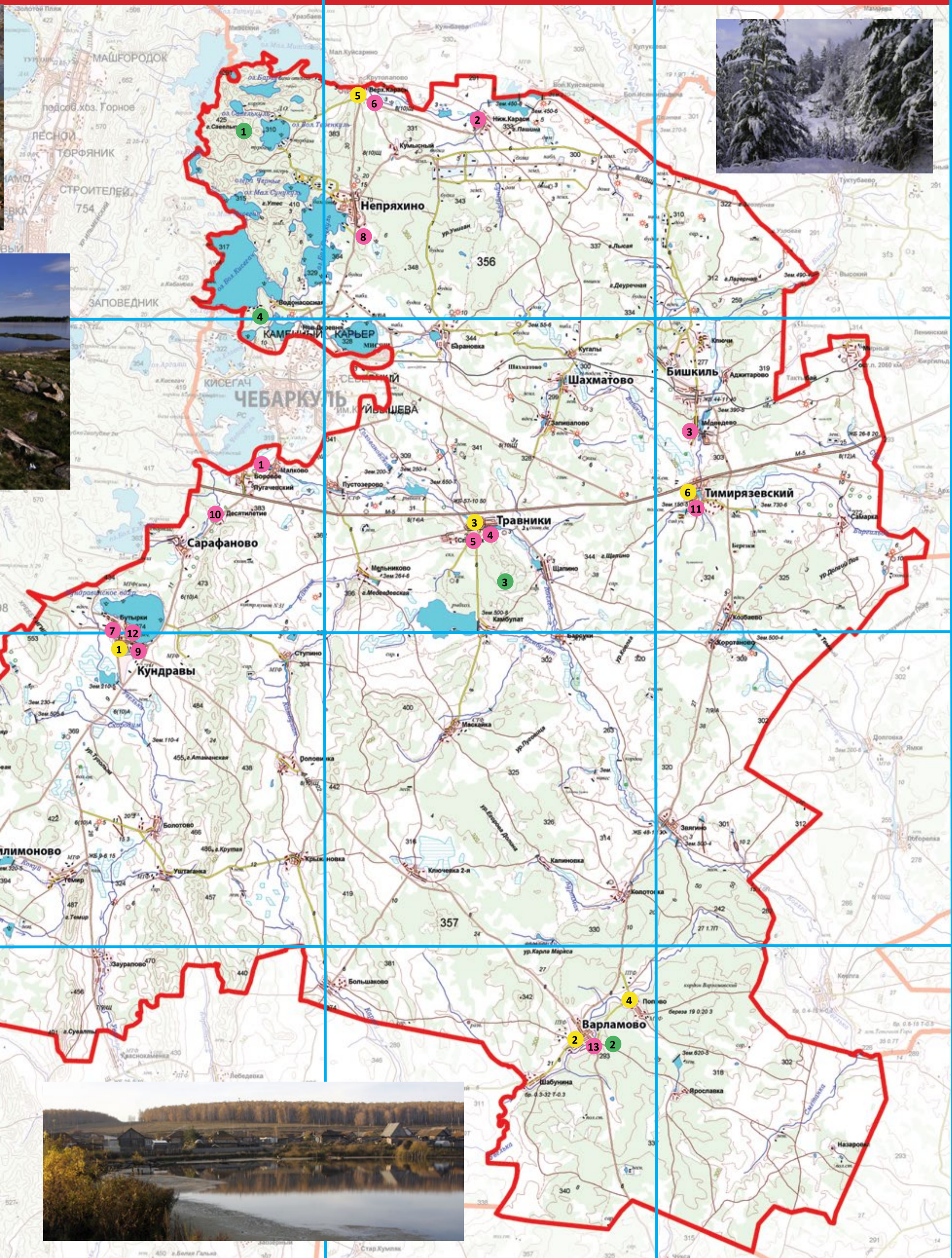
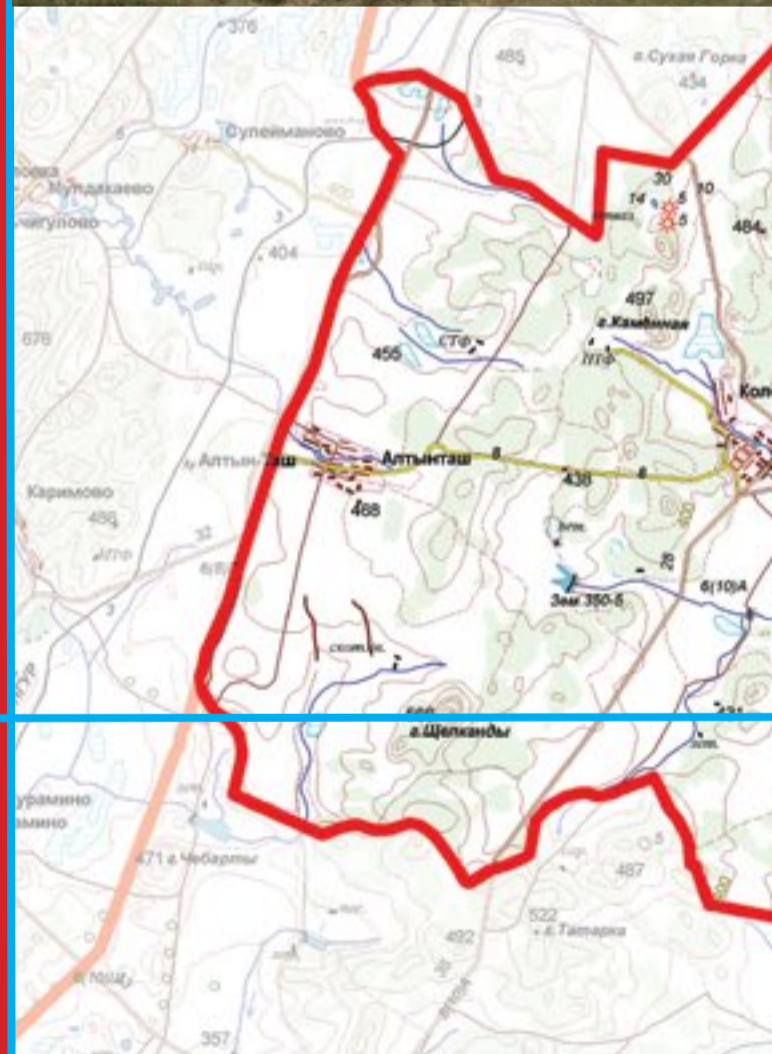




Map of the area

КАРТА
Чебаркульского района

Chebarkulsky district



Музеи:

1. МУК «Музей С.А. Герасимова» (с. Кундравы, ЦДК - Комсомольская, д. 63)
2. Литературно-краеведческий музей МОУ СОШ с. Варламово (с. Варламово, Кирова, д. 40)
3. Музей «Казачья изба» (с. Травники, ул. Первомайская, д. 3.)
4. «Музей нагайбакской культуры с. Попово» (с. Попово, ул. Новая, д. 2-а)
5. «Музей истории села и народного быта с. Верхние Караси» (с. Верхние Караси, ул. Свободы, д. 76)
6. «Музей боевой и трудовой славы пос. Тимирязевский» (пос. Тимирязевский, ул. Чайковского, д. 5)

Исторические места:

1. Остатки редута 18-го века (0,4 км к западу от села Малково)
2. Деревянная церковь 1889 года (центр села Нижние Караси)
3. Трехсвятительский храм 1893 года (с. Медведево, ул. Лесная, д. 19)
4. Здание казачьей станичной Управы 19 века (с. Травники, ул. Победы, д. 41)
5. Памятник казакам, погибшим в русско-японскую войну 1904-1905 гг. (с. Травники, напротив ЦДК)
6. Здание первой подпольной типографии на Урале (с. Верхние Караси, ул. Колхозная, д. 11)
7. Могила чапаевского порученца П.С. Исаева (кладбище с. Кундравы)
8. Могила 930 воинов 249-й Эстонской стрелковой дивизии (кладбище с. Непряхино)
9. Могила красноармейцев, погибших в боях за Кундравы (с. Кундравы, парк Победы)
10. Дом, где родился кинорежиссер С.А. Герасимов (д. Десятилетие, ул. Минская, д. 1)
11. Памятник «Весна» (пос. Тимирязевский, на территории ЦДК)
12. Особняк 19-го века купца Суднишникова (с. Кундравы, пересечение ул. Труда и ул. Ленина)
13. Особняк 19-го века купца Кашина (с. Варламово, Ленина, 24а)

Памятники природы:

1. Ильменский заповедник (на северо-западе района, западнее озера Бол. Теренкуль)
2. Варламовский заказник (на юго-западе района, восточнее села Варламово)
3. Травниковский бор (в центре района, между селами Травники, Шапино и Камбулат)
4. Курорт Кисегач (на северо-западе района между озерами Бол. Кисегач, Бол. Боляш и Еловое)